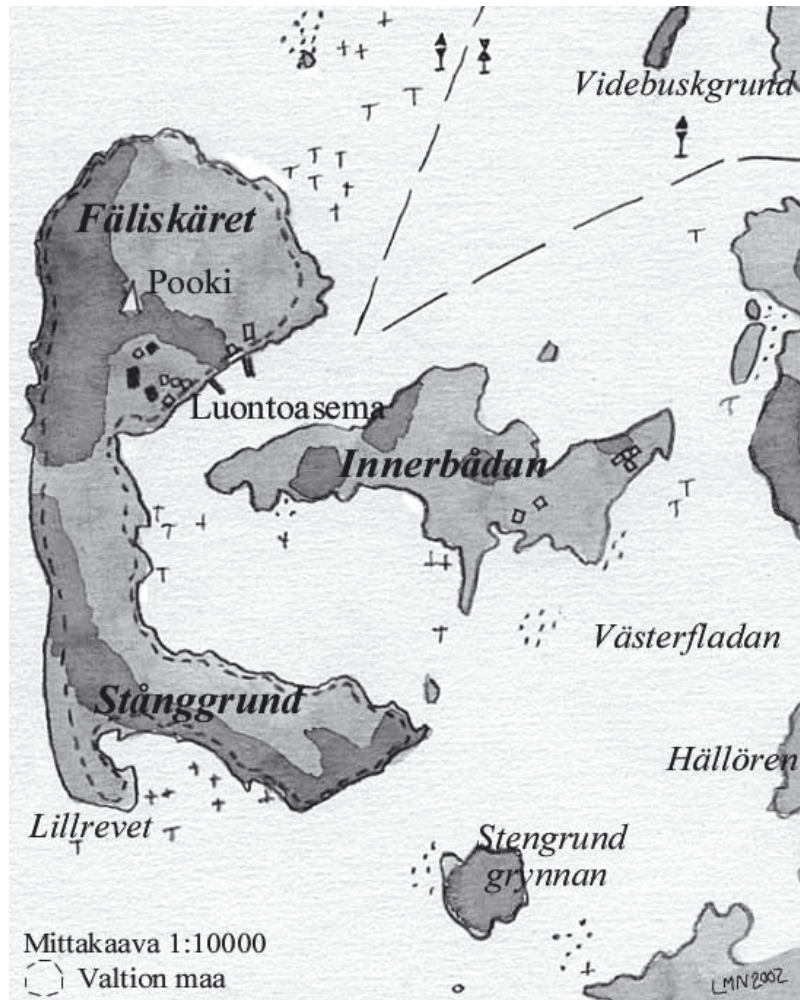



Rönnskärin luontoasema

Sijainti

Maalahden kunnassa, Bergön ulkosaaristossa Fäliskäret -nimisellä saarella. Merimatka Raippaluodosta noin 30 km, Bergöstä noin 23 km.





Alueen kuvaus


Saari on ollut 250 vuotta luotsiyhteisönä. Asema- ja telakkarakennus on kunnostettu opastettujen ryhmien käyttöön. Telakkarakennuksessa on saaren historiasta ja luonnosta kertova näyttely. Asuinrakennukset on vuokrattu venekerhoille. Runsas pesimälinnusto rajoittaa liikkumista saarella 1.5.-15.7.

Saaren historiasta ja luonnosta kertova valokuvanäyttely on korjatussa telakkarakennuksessa.

Fäliskäret on saanut nimensä ruotsin kielen sanasta fäl (= säl 'hylje').

Entinen valkoinen luotsiasema on nykyisin punainen luontoasema, jota voi käyttää tukikohtana retkillä ulkosaaristoon.





Palvelut

Yöpymistila:


- vuodepaikkoja 18:lle kuudessa huoneessa

Ruokailutila:


- ruokasali noin 20 henkilölle
- keittiö
- kaasuliesi
- sähkö
- juomavesi tuotava mukana

Sauna:

- 5 henkilölle



Pooki
Fäliskäretissä.



Paikalla on jännittävä historia luotsiasemana. Rönnskärin saaristoa ovat koetelleet kulkutaudit, myrskyt sekä sotilaat Krimin-sodan aikana. Kieltolain aikana siellä on liikkunut viinansalakuljettajia. Laivanhylkyjä alueella on runsaasti. Naapurisaarilla on monia jatulintarhoja.

Asemaa vuokrataan ensisijaisesti koululais- ja opastetuille ryhmille

Yhteystiedot



METSÄHALLITUS

Terranova
Museokatu 3, 65100 Vaasa
puh. 0205 64 5281
terranova@metsa.fi
www.luontoon.fi/merenkurkku